

## Część 24:


# Znaki informacyjne

Część ta opisuje znaki wskazujące kierunki oraz usługi lub też inne miejsca interesujące dla turystów.

### Znaki wskazujące kierunki




Autostrada



Droga krajowa



Droga krajowa



Droga regionalna

### Znaki wskazujące kierunki (na skrzyżowaniach)



Znak wskazujący kierunek - autostrada

Znaki wskazujący kierunek – drogi krajowe



Znak wskazujący kierunek – droga regionalna



Znak wskazujący kierunek – droga regionalna



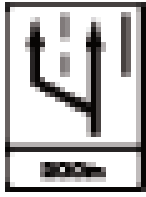
Znak wskazujący kierunek – droga lokalna



Znak odległości od danej miejscowości



Znak informacyjny – miasto lub wieś



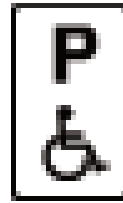
Znak wskazujący pas dla wolno poruszającego się ruchu




Ślepa uliczka



Zakład przemysłowy




Zatoczka parkingowa dla niepełnosprawnych



Lotnisko



Prom



Alternatywna trasa dla wysokich pojazdów



Zatoczka (za 100m.)




Szpital (za 100m.)



Zatoczka



Szpital



Parking z udogodnieniami dla niepełnosprawnych



Zatoczka SOS



Znaki informacyjne - ograniczenie wysokości pojazdów



Spowolnienie ruchu



Spowolnienie ruchu



Tabliczka dodatkowa



Garby spowalniające


## Znaki informacyjne dla turystów



Udogodnienia dostępne w zatoczce




Zatoczka z informacją turystyczną



Hostele młodzieżowe Óige



Usługi lokalne



Zatwierdzona informacja turystyczna



Znak dla turystów



Atrakcja turystyczna



Atrakcja turystyczna – znak dla pieszych



Parking – znak dla pieszych



Zatwierdzone punkty informacji turystycznej